






Katholisches Klinikum Essen






So finden Sie uns

Anfahrt mit öffentlichen Verkehrsmitteln

VOM ST. VINCENZ ZUM MARIENHOSPITAL

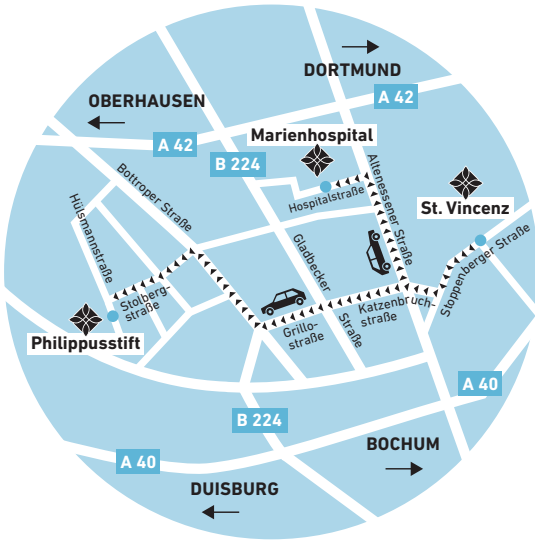
-  Beginnen Sie Ihre Fahrt mit der Straßenbahnlinie 107 in Richtung Essen-Bredeneu
-  Steigen Sie an der Haltestelle Essen Hbf um in die U11 oder U17 in Richtung Gelsenkirchen oder Karlsplatz
-  Steigen Sie an der Haltestelle Karlsplatz aus

VOM ST. VINCENZ ZUM PHILIPPUSSTIFT

-  Beginnen Sie Ihre Fahrt mit der Straßenbahnlinie 107 in Richtung Essen-Bredeneu
-  Steigen Sie an der Haltestelle Rathaus um in die Straßenbahn 101 in Richtung Essen Germaniaplatz oder 103 in Richtung Essen-Dellwig
-  Steigen Sie an der Haltestelle Philippusstift aus



Katholisches Klinikum Essen



Anfahrt mit dem Auto

VOM ST. VINCENZ ZUM MARIENHOSPITAL

- ↑ Richtung Nordost auf die Grabenstraße starten
- ➔ Rechts abbiegen auf die Gelsenkirchener Straße, geradeaus auf die Essener Straße, weiter auf die Stoppenberger Straße
- ➔ Rechts abbiegen auf die Katzenbruchstraße
- ➔ Rechts abbiegen auf die Karolinger Straße
- ↙ Links halten, dann geradeaus auf die Unsurstraße, folgen Sie dem Straßenverlauf über die Altenessener Straße auf die Wilhelm-Nieswandt-Allee
- ↙ Links abbiegen auf die Karlstraße, weiter auf die Hospitalstraße

VOM ST. VINCENZ ZUM PHILIPPUSSTIFT

- ↑ Richtung Nordost auf die Grabenstraße starten
- ➔ Rechts abbiegen auf die Gelsenkirchener Straße, geradeaus auf die Essener Straße, weiter auf die Stoppenberger Straße
- ➔ Rechts abbiegen auf die Katzenbruchstraße, weiter auf die Grillostraße
- ➔ Rechts abbiegen auf die Bottroper Straße
- ↙ Links abbiegen auf die Alte Bottroper Straße
- ↙ Links abbiegen auf die Heegstraße, weiter auf die Stolbergstraße
- ↙ Links abbiegen auf die Hülsmannstraße